

# 2001

## Limfjorden Rundt









**2001**

**Limfjorden Rundt med Marka**

---

Af: Livsnyderne – Rita & Mogens Lauritsen







**Saga 27 A/C m/rig årgang 1976. 2 kahytter, 4 sovepladser. 2\*150 l dieseltanke, 100 l vandtank.**

Båden er løbende vedligeholdt og opdateret, bl.a.

1998 – Styrehus m/aluminiumsvinduer

1998 – Hynder i kahytter

2000 – Thermic varmfyr

2002 – Motor, Volvo TMD22P-C 78 hk – 590 timer

2005 – Hynder i cockpit

2005 – Kaleche

2005 – 3 nye 115 ah batterier

2006 – Gulvtæpper til hele båden

2006 – Køleskab

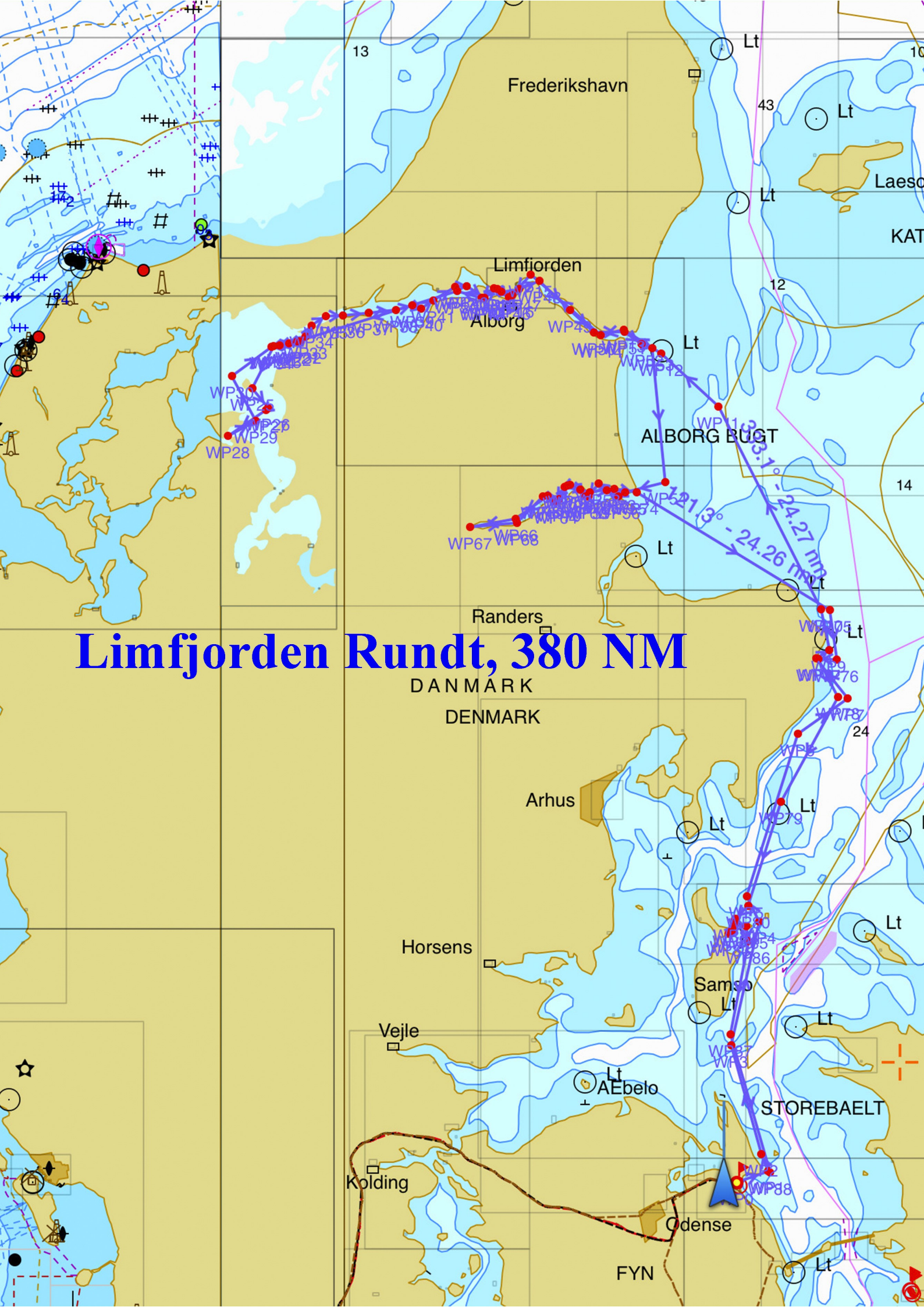
2007 – Saga vinter presenning

2008 – Sejl, North Sail storsejl og genua

2008 - Furlex 100S rulleforstag

Herudover opdateret med Jabsco toilet, Raymarine vindmåler, 2 stk. pulver ildslukker, Tystor batterilader, 12v til 220v omformer, tv antenne, tankmåler, Foruno GP-30 GPS Navigator, Dell PC med Det levende søkort, Hummingbird Ekkolod, Blaupunkt radio med CD, Optimus gasblus med 2 flasker, VHF radio, læsepumpe, Autohelm autostyrer, kompas, fendere, anker, motormast.





# Limfjorden Rundt, 380 NM

DANMARK  
DENMARK

FYN



# Til søs på Limfjorden

Gjøl, 9. juli 2001

Kære alle,

Det gode skib Marka af Kerteminde har kastet trosserne på kaj i den lille hyggelige havne- og fiskerby Gjøl. (den med pølserne) 10-15 km vest for Ålborg, ind i Limfjorden på den nordlige side. Mogens, Tarzan og jeg er på sommereventyr.

En af sejlerlivets mange glæder og sjove oplevelser er fra denne sommer at koble GPS'en, Det levende Søkort og computer og internet sammen og 'Vupti', så kan vi følge vores sejlads på computeren.!



Dernæst om aftenen, når vi får landstrøm (fagsprog) så koble computeren op (fagsprog) og skrive dagbog og sende e-mailpostkort hjem til familie og venner, hvis altså lige den infrarøde port på Mogens mobilos kan koble os op (fagsprog) til internettet!! Check lige vores sejlads på ovenstående billede. Synes du, vi sejler i cirkler? Godt set, vi ligger mellem landevejsbroen og jernbanebroen lige før Ålborg. I venteposition sammen med 20 andre, på at jernbanebroen lukker op.



Vi sejlede fra Kerteminde i fredags kl. 14.00. Flot solskinsvejr, flot blankt, 'bonet gulv' vand. Vi snupede lige en svømmetur mellem Fynshoved og Samsø — det var forfriskende. Efter overnatning i Grenå gik den næste solskins sejlerdag til Hals ved porten til Limfjorden. Det var en hyggelig havn. Vejret var stadig med os, op til 28 gr. Mindst! Små cafeer, små butikker på havnen,

Skansefest på Skanseanlægget fra 1654 (vandt lige en sportstaske fra Hals Sparekasse i tombola). Vi besøgte naturligvis også byens vartegn — et par hvalkæber fra en blåhval på 90 tons — ret imponerende 'bid'!

Der var også andre end os, der syntes om at overnatte i Hals — havnen var tæt pakket med lystsejlere. Og inden vi så os om, lå der 4 store både udenpå os — kan I forestille jer en trafik henover den 'gamle' dame Marka. Hun vandede sig, når de trampede hæmningsløst henover forkahyttens dæk, og trådte på rælingen!

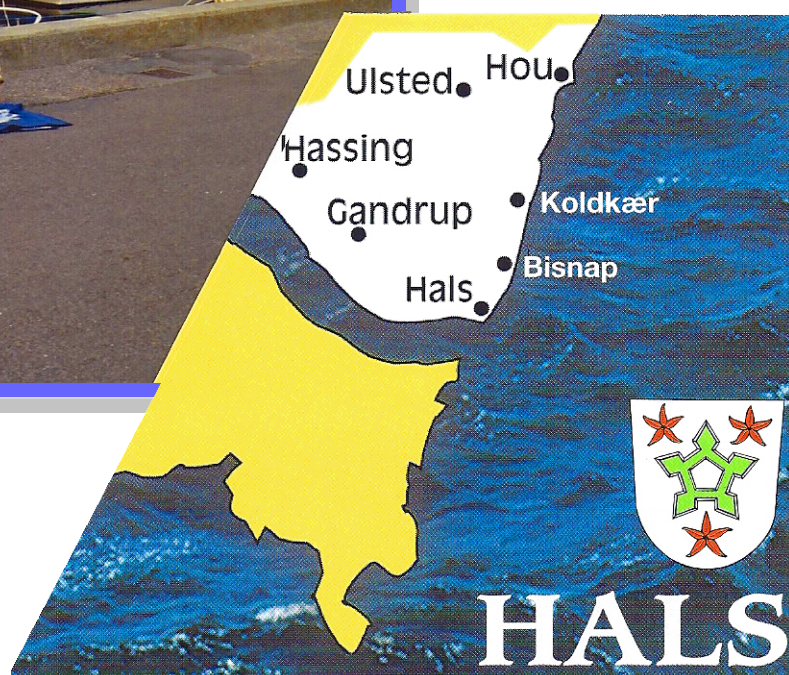
Så gik turen ind i Limfjorden stadigvæk i sol og let diset vejr med let vind, ind til Ålborg, og der har vi travet tur i dag. Det var faktisk ret nostalgisk, for det var faktisk i Ålborg i 1970, at vi på et naturskønt område ud til Limfjorden gav hinanden forlovelsesringe på. Så der var lige et par minder, der blev frisket op.

I aften må vi have en trøje på, det er grumset i vejret, og temperaturen er faldet nogle grader. Mogens steger peberbøf, laver whiskeysovs og andre lækkerier. Rødvinen er skænket og Tarzan er luftet og feriehyggen breder sig i cockpittet. Jeg påtænker desuden at 'tæve' Mogens i Yatzy i aften igen !.

Er der nogen, der vil være med ?

Har ikke nogen e-mail adresser med — så dette sendes pr. *Husker*. Hvis det kommer frem, modtager jeg gerne flere e-mail adresser på familien — tak.

Kærlig hilsen til jer alle Fra Mogens & Rita





# Løgstør Havn

Gæstebillet  
2001



Pris 80 kr. pr. døgn  
inkl. bad.

Nr. 00470



Dejlig travetur langs Frederik VII's kanal.  
Gravet ud i 1855-61 pr. håndkraft med hakke, skovl  
og spade. 4,4 km lang og 24-28 m bred.  
Kanalen littede sejladsen henover Løgstør Bredning.  
Vi plukkede kløverblomster og lagde i pres — tænkt  
som en sommerhilsen til årets julebrev.





## Løgstør Kanalhavn Tirsdag d. 10. juli 2001

Sol og blæst i dag , fint sejlervejr med kalechen nede og lidt skumsprøjt til kinderne. Vi holder godt øje med alle de røde og grønne afmærkninger, og husker lige på, at vi siden Ålborg har rødt om styrbord og grønt om bagbord, det skifter nemlig ved Ålborg, så vi nu er for *'udadgående'*. I hvert fald hvad angår sømærkerne!

Vi sætter det internationale 'N' flag = *'vi vil gerne have broen lukket op'* da vi når Aggersundbroen. Og kort tid efter vi er sejlet igennem, når vi til Løgstør.

Her ligger vi i Frederik VII's Kanal. En kanal han lod grave i 1855-61 pr. Håndkraft med hakke, skovl og spade. En 4,4 km lang og 24-28 m bred kanal, der lettede sejladsen over Løgstør Grunde. Den blev benyttet frem til ca. 1913, hvor den nuværende rende blev gravet. Vi har travet en solrig, og blæsende tur langs kanalen, dels på Limfjordssiden og dels på Kanalsiden. Her var så frodigt og grønt og duftende af sommerplanter og blomster. Vi kom begge til at tænke på sommerbarndomsdufte.

Mogens skraber *'Fyns bedste kartofler'*, kalkunkødet er stegt og snart skal vi have aftensmad i solens sidste stråler.

## Livø Havn, onsdag d. 12. juli 2001

Man må ikke have hund med på Livø af hensyn til dyrelivet! Ikke desto mindre har vi nu været her et døgn og også betalt for det næste.

Vi sejlede fra Løgstør i går middags, ud i den gravede og velafmærkede rende, men hurtigt fik vi det lovede blæsevejr at mærke. Vi *'bankede pæle i'* og fik også tordenbyger med kraftige vindstød, vi havde kurs mod Fur, men så langt skulle fru Lauritsen ikke, hun skulle hurtigst muligt ind under land, og det var Livø ! *Hund eller ikke hund!* Og her ligger vi så og er blæst inde på 2. døgn.

Det har rusket, pevet og hylet i master og rigninger i den lille havn med blot plads til ca. 20-30 skibe. Vi er alle *'blæst inde'* og venter på *'aftagende vind'*. Det har så givet os mulighed for at opleve Livøs skønne natur. Både i går og i dag har vi travet rundt på stranden og i den afvekslende natur. Her er høje skrænter, tæt krat, skov, hede med lyng. Fundet masser af forstenede søpindsvin. Snakket med andre sejlere i samme situation. Set sæler tæt på stranden. Fået sol og blæst i hovedet og fået trætte ben. Den eneste, der lider lidt, er Tarzan. Han får lige lov at blive løftet på land og lette ben , og så må han ellers blive i båden.

Livø har fra gammel tid hørt under Vitskøl Kloster. Fra 1911 og 50 år frem ejedes den af professor Keller, der drev Den Kellerske Åndsvageanstalt på øen, internat for kriminelle / åndssvage. Fra 1974 blev øen efter aftale mellem Miljøministeriet og Nordjyllandsamtskommune/Løgstør Kommune udnyttet til undervisnings- og fritidsformål og i 1977 blev øen fredet.

Vi havde aftale med Jørgen og Bodil om at mødes på Fur i formiddag og så være sammen resten af dagen — den aftale måtte vi skubbe, måske til i morgen! Kun 7 sømil herfra, og så alligevel ikke muligt. Måske når vi det slet ikke, vi skal også beregne tid til hjemsejladsen til Kerteminde. Der udsendes fortsat kuling varsel for alle farvande!

Har spillet adskillige slag Yatzy med Mogens — jeg kan ikke vinde!!!

Kærlig hilsen

Mogens & Rita





Det blev til mange dejlige friske traveture rundt på Livø på de 3 dage vi var indeblæst.

Der blev fundet rigtig mange forstenede søpindsvin.

**Limfjorden, Danmarks bedste sejlervand**

### **Livø**

Livø ligger i Limfjorden ca. 10 km sydvest for Løgstør og er en naturskøn ø på godt 3 km<sup>2</sup>. Der er et rigt dyreliv på Livø. Sæler lever længst ude på den fredede og utilgængelige Livø tap. Rådyr og dådyr græsser vildt i skovene. Hede, skov og bratte skrænter langs kysterne veksler på Livø med enebærkrat, strandenge og nobilisgran. Det hele er omkranset af Limfjordens blå vande, og gør en vandretur på øens stier til en unik og varieret naturoplevelse med minder fra stenalder og istid:

Øen er fredet, bilfri og børnevenlig. På grund af det rige dyreliv er det ikke tilladt at tage hunde med.

### Landsbyen

Den lille landsby med huse, kro, bondegård og kirke blev opført af professor Keller i 1911 som anstalt for kriminelle åndssvage. Dengang blev det anset som et fremskridt i behandlingen, men i 1961 blev anstalten nedlagt. Siden 1974 er landsbyen blevet brugt til undervisnings- og fritidsformål.



## Fur havn, Fredag d. 13. juli kl. 21.25

Telefonnr. 1853 giver den lokale vejrmelding, ved tryk på diverse knapper. Jeg har lyttet flittigt lige siden morgenstunden: *'Jævn til frisk, af og til tordenbyger og sol. Aftagende vind eftermiddag og aften!!'* Sammen med alle de andre indeblæste søfolk, stod jeg på kajen og spejdede efter **'fløvning'**, og mindre skum på bølgerne.

Så kom der en, så kom der en mere ind i havnen, og så begyndte flere så småt at røre på sig. Kl. 14.30 bakkede vi *'Marka'* ud af Livø havn, og så startede den rullende sejlads ned om sandtangen Liv Tap. 2,6 sømil lang er denne ganske smalle tange. Tarzan og jeg gled i *'pit'*, vi havde ikke godt af at se bølgerne. Rundt om Liv Tap sagde det *'ritsch'* og den øverste tredjedel af den sammenrullede fok tog luft ind og sagde mere og mere flapre, flapre og den er vist lige til losse-pladsen. Efter tappen havde vi bølgerne ind forfra, og det var langt mere acceptabelt.

En af mine opgaver, selvom jeg er gået i *'pit'*, er at holde øje med gummibåden .....  
*øh, Mogens, den er altså rullet rundt og ligger med bunden opad! —*

*Tag lige styre-tøjet kone!* Og så hængte Mogens sig fast og forsøgte at vende gummibåden om. Uden held, den havde på mystisk vis dannet vaccum og suget vand op under sig og fyldt hulrummet med vand.!

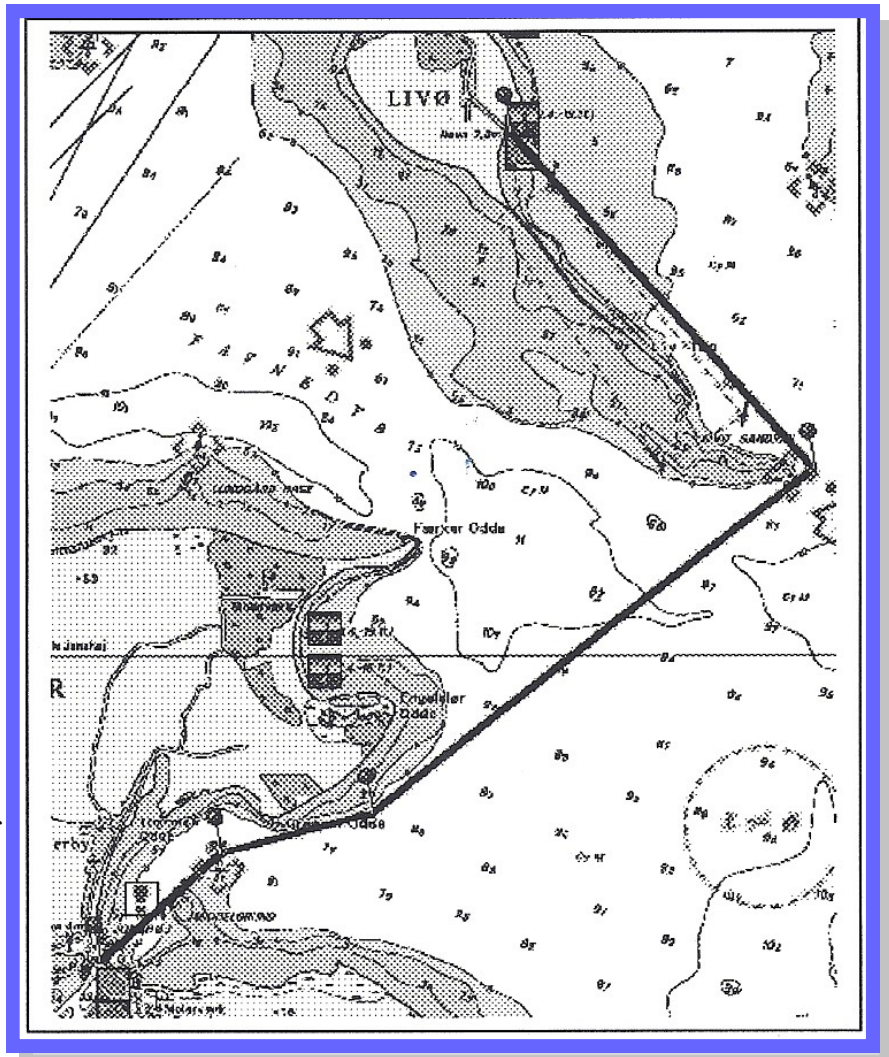
Den fulgte dog pænt med til Fur Havn, og her stod Jørgen og Bodil på kajen og ventede os. Det var meget hyggeligt at blive budt velkommen efter en *'frisk'* tur.

Vi har i eftermiddag kørt rundt på det skønne Fur, vi har besøgt *'Bette Jenses Hyw'* 75 m over havet med ganske imponerende udsigt bl.a. til Livø — Rødstenen, som er en kæmpesten, sammensat af smeltvandssand og grus, kittet sammen af jernarter, der er vasket ud af moler.

Dernæst travetur langs stranden til en anden kæmpe stor rustrød sandstensklippe, og længere henne af stranden så vi resterne af en gammel minegang; kaldet *Svenskehulen*. Efter en herlig travetur på kanten af de nordlige klinter blev vi samlet op igen af Jørgen og Bodil og kørt til dejlig aftensmad på *'Furbo'* i Nederby. Nu sidder vi mætte af en god dag og nyder aftensolens farver på himlen og bemærker, jovist, vinden har lagt sig. Det tegner til en fin dag i morgen.

## Lørdag, d. 14. juli 2001, feriedag 8

Endnu inden morgenkaffen havde vi lejet 2 cykler — solen skinnede. Vi cyklede rundt på Fur, på alle de små veje, brugte masser af tid på den nordlige ende, ved Knudeklinterne, nogle enorme molerklinter. På en 600 m lang strækning er moler og askelag presset op i flager og folder i alskens farver. Og så skulle der være gode muligheder for at finde fossiler — vi gravede og gravede og smuldrede og pillede i moleret, intet fandt vi, men sjovt var det og solen skinnede, og det var også varmt nok til en badetur. Vi havde vores traditionelle picnic rygsæk fra Oregon med.







Morbror Jørgen er med på en dejlig travetur langs stranden —hen til **Rødstenen**. Moster Bodil venter på os i bilen.

Morbror Jørgen kigger på den fra den ene side — den var svær at forcere — og Mogens og Tarzan efter en lille klatretur henover **Rødstenen**, kommet over på den anden side.

**Den røde Sten** er en rustrød sandstensklippe, der står frem i jorden fra klinten. Den er dannet på samme måde som Indlands rødstenen.

Den røde sten er altid rød, fordi den vaskes ren af det salte vand, som yderligere forstærker jernindholdets rustprocesser i overfladen.

**Svenskehulen** er resterne af en gammel minegang (en stolle) gravet nær foden af den molerklint, der i dag kaldes Stolleklinten. Arbejdet blev udført af svenske krigsfanger i perioden 1809-13 i et forsøg på at finde kul. Man gravede ca. 40 m ind i klinten, inden forsøget blev opgivet. I dag er der kun nogle få meter tilbage af hulen, der dog stadig kan beses.

**Langstedhuller** er et system af erosionsslugter udformet efter istiden. Området er et af de mest naturskønne på Fur. I det tidlige forår er skrænterne dækket af Hulkravet Kodriver og Nikkende Kobjælde.


Farvel til Morbror Jørgen og Moster Bodil efter en dejlig dag sammen. Vi var blevet kørt rundt til smukke, spændende steder på Fur og sluttelig inviteeret på dejlig kromad,



Fur

Velkommen til Fur.

Limfjorden har alt, hvad man kan ønske sig til en sejlerferie. En stærkt varieret natur med smalle farvande, brede sunde og idylliske vige. Små, uspolerede øer og en perlerække af gode havne med alle de faciliteter, sejlere har brug for. Limfjorden gennemskærer det nordlige Jylland og er Danmarks længste fjord. - Hele 80 sømil fra Hals i øst til Thyborøn i vest.







Herlig frokost for foden af molerskrænterne. *'Oregon'picniryg-sækken med langstilkede glas fra Crater Lake var pakket med champagne og andre gode lækkerier. f.eks. avocado med kaviar !!*

Sidenhen blev det til en lille middagslur i en lun 'gryde'.



**Knudeklinterne** er Furs mest imponerende molerklinter. Moler og askelag er her op presset i flager og folder, der kan ses over en strækning på ca. 600 m. På stranden langs klinten er der gode muligheder for at finde fossiler.

Inden for sit beskedne areal på kun 22 km<sup>2</sup> rummer Fur en rigdom af forskelligartede og særprægede landskaber. Nordfur domineres af en øst-vest-gå-ende bakkeryg med stejle skrænter ned mod Limfjorden.

Talrige slugter og dale gennemfurer bakkeryggen, og landskabet bærer præg af at have henligget som uopdyrkede græsnings arealer gennem århundreder.

Der er langt mellem gårdene. Fra gravhøjene på toppen af bakkeryggen er der udsigt over hele øen.

Mod syd breder det flade frugtbare agerland sig. Landsbyerne med oprindelse i Vikingetiden har udviklet sig til en næsten sammenhængende langstrakt bebyggelse langs de vigtigste veje. Spredte udflyttergårde fra 1800-tallet præger vestøen.





Vi havde vores utraditionelle picnic rygsæk fra Oregon med. På et tidspunkt fandt Mogens de lækreste mad og drikkevarer fra denne rygsæk, endda flotte langstilkede glas fra Crater Lake dukkede op af tasken, og blev placeret i græsset på molerskrænterne på Fur. Vi fandt en dejlig 'gryde' med masser af højt græs rundt om, og her bredte vi tæppet ud i solskinnet og dovnede.... Det var en dejlig dag (Mogens har ikke cyklet siden vi lejede cykler på Samsø for 2 år siden).

Om aftenen indbød det blanke vand til at sejle til Nykøbing Mors og overnatte (der skulle nemlig være havnefest på Fur, lige ud for vores bro!! Og allerede kl. 19 havde bassen opnået en udefinerbar decibel styrke). På broen i Nykøbing Mors stødte vi på 2 af de både vi var 'indeblæst' på Livø med. Det var ganske hyggeligt at udveksle erfaringer fra de sidste dage.

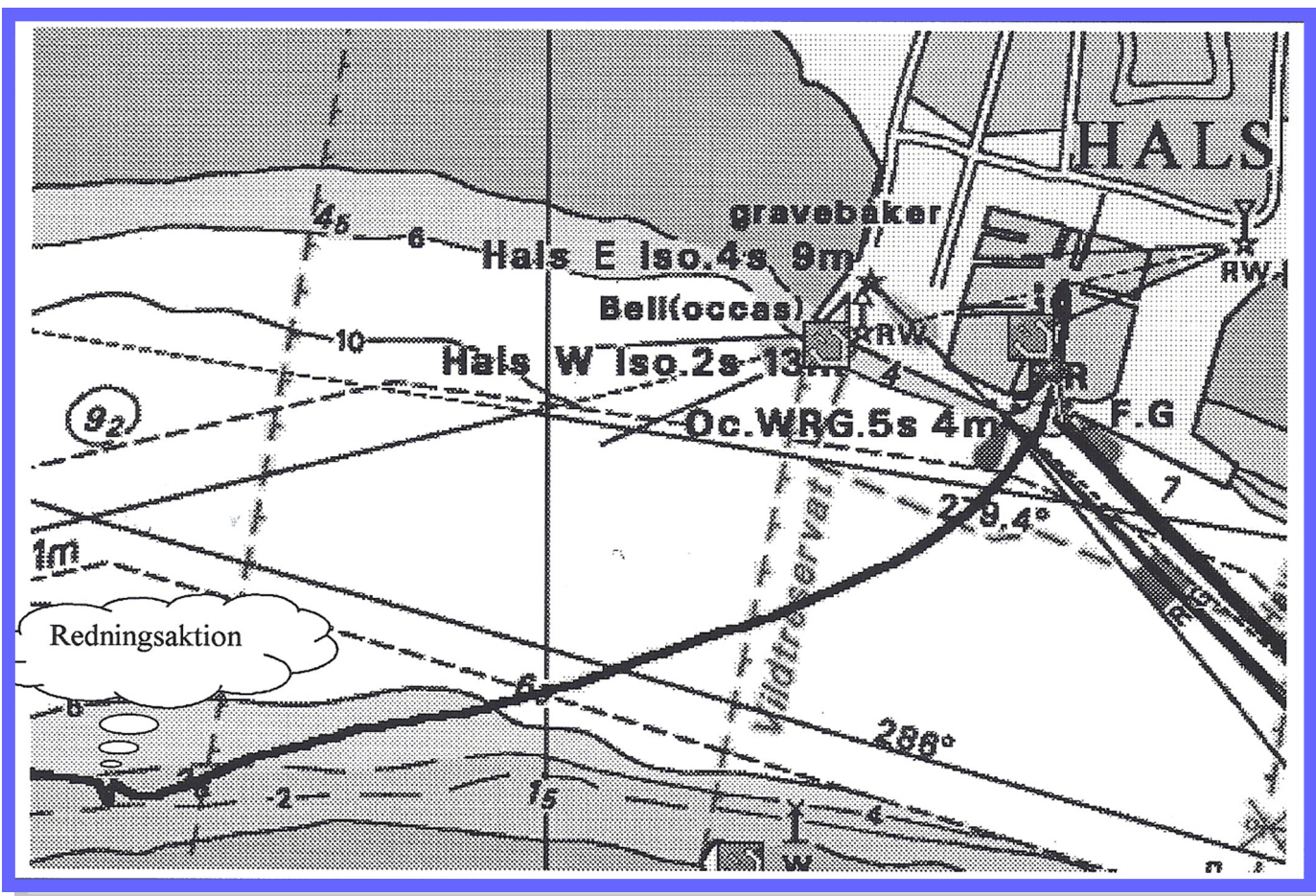
### Hals Havn, søndag eftermiddag kl. 15.30

Regnvejr i nat — vækkeuret ringede kl. 04.30 — vi ville udnytte de tidlige ofte stille morgentimer til at sejle nord om Fur, forbi Livø, henover Løgstør Bredning, under Aggersundbroen, til Ålborg. Vi nåede lige at komme med under Jernbanebroen og Vejbroen ved Ålborg kl. 12.55.

Først henne omkring Ålborg blæste det op, vi havde vinden ind bagfra, så det betød ingenting for os. Kort før Hals synes jeg, via kikkerten, at det så ud som om en sejlbåd har en mand over bord bag båden. Det viser sig at 'Pauline' en folkebåd fra Thisted med mand, kone og 2 småbørn om bord var gået på grund og mor gik rundt i vandet og forsøgte med et tov at trække båden fri.

Vi gik tæt på, fik et tov og trak det bedste Marka havde lært baglæns, men vinden var ikke med os, og vi var nødt til at slippe tovet for ikke selv at gå på grund. Lovede dog at sejle til Hals og rekvirere hjælp. — Jeg løb fra Herodes til Pilatus for at finde en båd, der kunne/ville hjælpe, og imens sørgede Mogens for at Tarzan fik 'hjælp'.

Efter en rum tid kunne vi fra Hals havn via kikkert følge med i, at 'Pauline' blev trukket fri og kunne fortsætte sin færd. Det blæser op, en lun blæst - og vi har sejlet længe i dag, 9,5 timer og 58,8 sømil.



Der lyder nu umiskendelige 'sove' lyde inde fra agterkajhytten, hvor Tarzan og Mogens lige skulle ligge et lille øjeblik !!!

Kærlig hilsen fra alle ombord på Marka



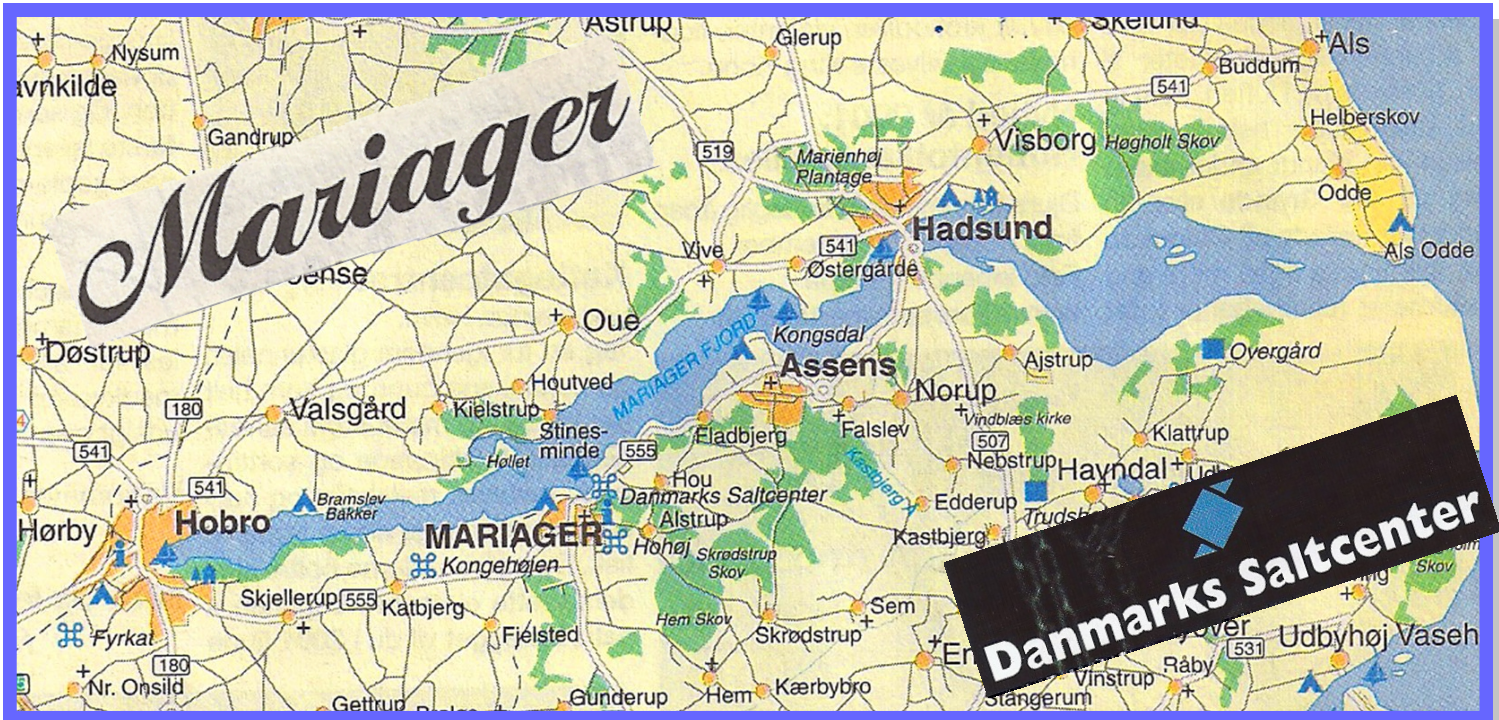
## Mariager havn

### Logbog

16. juli 2001 Start 06:21 Slut 16-07-01 12:47:29 Tilbagelagt afstand: 35,3 sm

Gennemsnitsfart: 7,4 knob

Vækkeuret ringer kl. 5.30. Herligt solen er ved at stå op — brusebad — morgenkaffe på kanden. Så trække Mar-ka baglæns ud — uden at miste fortøjningerne på de 2 næste både, der har siddet fast via os. Alt glider fint og snart er vi på vej fra Hals til en rolig og fin sejlads til Mariager fjord .



Hele fjorden er meget fint afmærket. Det er meget naturskønt at sejle her, masser af fugle, masser af vige og bugter, græs, marker, køer, folk, der står i vand til maven og fisker, og så er vi pludselig i Hadsund og her må vi vente på at broen bliver lukket op.

Hele eftermiddagen går vi tur i Mariager, Rosernes By kaldes den. Og ganske rigtigt er her mange roser. Bymidten er en køn lille by med brosten og bindingsværkshuse. Vi kigger indenfor i den gamle klosterkirke, og i 'Genbrugsen', spiser is på torvet og leger turister og slapper af med vores klapstole på havnen og hyggesnakker med folk, der går forbi.





## Tirsdag d. 17. juli feriedag 11 (det lakker mod enden)

Nok en herlig solskinsdag. Vi får besøg af Ann og hendes Anders. Dejligt at få lov at hilse på ham. De kommer fra Århus på Anders' 1000 m<sup>3</sup> Honda motorcykel. Anders siger, man skal tale pænt til den! (Mon det er sådan, at den ellers ikke kan styre sine kubikker ?)

Vi har en dejlig dag sammen på vandet. Ann har fået arbejde deltids i en helsekostforretning pr. 1.8 og glæder sig til det, og så er der noget med en 3 værelseslejlighed pr. 1.9 for 2 ! Held og lykke med alt det nye til Ann og Anders.

Vi mødte bl.a. disse nysgerrige køer på vores naturskønne sejlads i den lange Mariager Fjord.



Ann og Anders besøger os på motorcykel. De snupper en solskinstur i gummibåden.

## Onsdag d. 18. juli 2001

Jamen, det er også solskinsvejr i dag !! Vi besøger Danmarks Saltcenter, så en film om salts betydning gennem tiderne, og syntes især det var spændende at besøge sydehytten, hvor der sydes salt på gammel vis. Det frisk sydede salt havde en dejlig kraftig smag.

Trods de sidste dages varme vejr har vi dog ikke haft lyst til at bade i Mariager fjord, det frister ikke med så mange grønalgler svømmende rundt. Nu længes vi efter friskt havvand igen. — Det blev en vidunderlig sejlads i Ålborg Bugt på Kattegats bølger, solen fik mere og mere fat og vi nød i fulde drag solen, vandet og sejladsen.


Efter 7 timer og 49,1 sømil er vi landet i Grenå.



**19. juli 2001 — Mogens' 54 års fødselsdag.**

Alle signalflagene blafrede i vinden og fortalte — her ombord har vi fødselsdag!

Sol hele dagen, sejltur i gummiåbåd ad Gren Å til Grenås centrum, og forfriskende havbad senere på dagen.





## 19. juli 2001 — Mogens' 54 års fødselsdag

Flot solskinsvejr — vi hejser alle signalflagene, der blafrer lystigt i vinden og fortæller, at der er feststemning om bord på Marka.

Der er 3 km til Grenå centrum, og vi sejler i gummibåden ad Grenå åen til byens centrum. Det blev en herlig tur med siv og græsser, hængepile, masser af ænder, skarv, blishøns, gæs og andre udefinerbare fugle, måske var det en grønbenet rørhøne — lille og ganske køn. Ofte måtte vi dukke hovederne for at sejle under broerne.

Intetsteds stod skrevet '*Centrum*' så vi valgte at fortøje under en bro, hvorfra vi kunne se et kirketårn. Og vi dukkede op lige til centrum og '*Grenbrugsen*' og her fyldte vi en stor pose med dejlige bøger til Markas bibliotek. Det blev til 19 bøger for 20 kr.

Dernæst en solrig, varm travetur ad byens udsalgsgader! Jep! Mogens havde ikke købt fødselsdagsgave til mig, så vi måtte jo til det !! Det der med at kigge på tøj og så videre. Hyggelig sejltur hjemad med alle pakkenellikerne.

Solen blev ved med at skinne, så vi gik på stranden og dovnede og badede resten af dagen. og så blev det

## Fredag d. 20. juli og det blev min fødselsdag.

Da kl. blev 8.00 vækkede vi naboen, så vi kunne komme ud og af sted. Det lakker mod enden af ferien og vi har en pæn sejltur hjem til Kerteminde. Det startede lidt diset, grumset og overskyet i vejret, men efter et par timer på vandet, så blev det igen en solskinsdag. Hvor har vi været heldige. Sol, masser af sol resten af dagen. Vi lægger til på Samsø i en lille havn, Langør. Vi lejer cykler og '*krøller*' Tarzan sammen og pakker ham ned i en cykelkurv! Vi cyklede til Nordby, en lille meget velbevaret landsby med et yndigt gadekær og velholde bindingsværkshuse rundt om. Meget idyllisk. Kom forbi mange små butikker, der lokker med alskens turistens behov. — Jeg følte meget stærkt, at jeg måtte eje en '*sild*' i keramik. Jo — Mogens kalder mig ofte i positive vendinger for '*sin sild*' !! Så den måtte med hjem til Kerteminde.

Nu sidder vi på kajen, igen i solens varme aftenstråler — glade for en dejlig sommerferie. I morgen sidste sejlad, hjem til Kerteminde. Ja, det vil sige, kun hvis vi altså får højvande igen. For mens vi har cyklet rundt på nordspidsen af Samsø, er tidevandet trukket ud, og Marka står nu med halen på bunden!!!

## *Langør Havn, Samsø*



Kærlig sommer hilsner  
Mogens & Rita









Livsnyderne@tdi.NU  
<http://www.Livsnyderne.NU>